




Zur Ilz

Wandern

Radfahren

E-Bike Touren



Ilz-Fischer



Tourdaten:

leicht
Schwierigkeit

5,1 km
Distanz

1 h 21 min
Dauer

65 m
Höhenmeter
(aufsteigend)

66 m
Höhenmeter
(absteigend)

487 m
Höchster Punkt

418 m
Niedrigster Punkt

Empfohlene Jahreszeiten:

JAN	FEB	MRZ	APR	MAI	JUN
JUL	AUG	SEP	OKT	NOV	DEZ

Verbindungsroute nach Hutthurm und ins ILZTAL

Vom Schul- u. Sportzentrum über Ulrichsheimstr - UnterkatzendorferStr nach Unterkatzendorf; dort weiter nach Oberkatzenndorf - Leoprechting (Unterführung B12) - Hutthurm. Beim Rathausplatz/Pfarrkirche St.Martin links nach Lenzerstorf, ab dort rechts

a) **mit dem Rad** weiter zur St2128 links abbiegen nach Kalteneck bis Wanderparkplatz an der Ilz (oder)

b) **zu Fuß** nach ca.100m links hinauf nach Landirn; rechts hinab zur Brücke; unten führt ein Weg am Autobahnzubringer entlang ca.500m und weiter rechtsdurch den Wald bergab bis zur Kläranlage Kalteneck und zum Wanderparkplatz an der Ilz

Bewertungen:

★★☆☆☆ Panorama

★★☆☆☆ Kondition

Ansprechpartner:

Frau Laura Zieringer
Gemeinde Büchlberg
Hauptstr. 5
94124 Büchlberg

☎ +49 8505 / 9008 - 12

🏠 www.buechlberg.de

✉ zieringer@buechlberg.de

Adresse:

Hauptstr. 5
94124 Büchlberg

☎ +49 8505 / 9008 - 12

☎ +49 8505 / 9008 - 48

🏠 www.buechlberg.de/

✉ zieringer@buechlberg.de

Autor:

Herr Rainer P. Poxleitner

Organisation:

Tourist-Information Passauer Land

<http://www.passauer-land.de>

tourismus@landkreis-passau.de

Weitere Infos:

Nach dem Ort Lenzerstorf teilt sich der Weg: mit dem Fahrrad kommt man über die Staatsstr.2128 nach Kalteneck - zu Fuß geht's über Landirn auf Wirtschaftswegen unter dem Autobahnzubringer und einem Waldstück zur Ilz.

Startpunkt:

Freibad-Parkplatz

Zielpunkt:

Wanderparkplatz Kalteneck

Wegbeschreibung:

Schöne Rad- und Wander-Strecke zwischen Büchlberg, Hutthurm und Ilztal

Ausrüstung:

Fahrrad oder E-Bike

Tipp des Autors:

Einkehrmöglichkeit in Büchlberg, Leoprechting und Hutthurm. Sehenswert: Wallfahrtskirche St.Ulrich und Alter Friedhof mit Granitgrabmälern (Büchlberg) - Alte Wehrkirche St.Martin und öffentliche Streuobstwiese (Hutthurm). Ilztalbahn von Mai bis September (Sa./So./Feiertag): Zugfahrten ab Bhf. Kalteneck nach Passau oder Waldkirchen-Freyung.



QR-Code scannen und diese Seite offline speichern, mit Freunden teilen und mehr.

<https://s.et4.de/BTFMc>

Quelle: destination.one

ID: t_100263705


Zuletzt geändert am 01.06.2021, 15:00




Ilztal E-Bike - © Marco Felgenhauer



an der Ilz



Freihoferbach



Wegstrecke



Heideck

