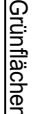









Planliche Festsetzungen

-  Abgrenzung des räumlichen Geltungsbereiches des Bebauungsplans "Urnenwald Tannöd"
-  Entfallende Geltungsbereichlinie des Bebauungsplans "Urnenwald Tannöd"
-  Abgrenzung des räumlichen Geltungsbereiches "Urnenwald Tannöd, Deckblatt Nr. 3"





-  Grünflächen
-  öffentliche Straßenverkehrsfläche
-  Stellflächen, Parkplatz
-  private Grünflächen mit Gräberfeldern
-  Geh- und Fahrwege mit wasserdurchlässiger Befestigung

-  Bauweise, Baulinie, Baugrenzen
-  Baugrenze

Planungen, Nutzungsregelungen und Maßnahmen zum Schutz, zur Pflege und zur Entwicklung von Natur und Landschaft

-  neuzupflanzende Bäume
-  Anzupflanzende Sträucher
-  Zierteichanlage mit Brücke

Sonstige Planzeichen

-  bestehende Aussegunungshalle
-  Flurstücksnummer
-  Flurstücksgrenzen
-  bestehende Gebäude mit Hausnummer

